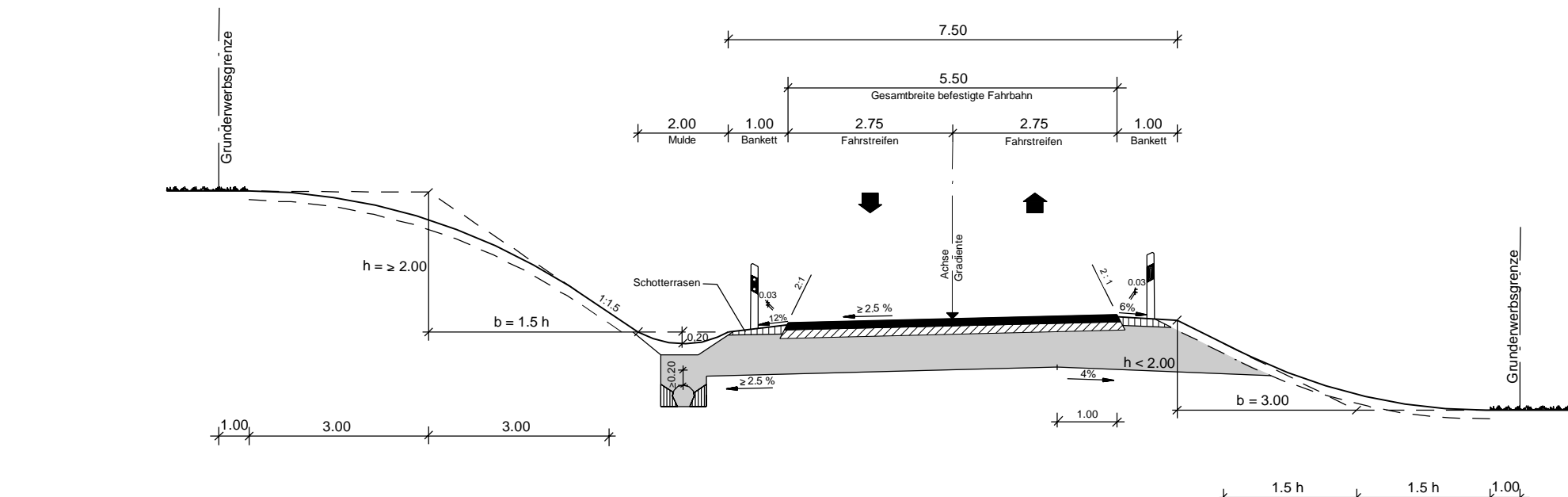


Straßenquerschnitt RQ 7.5  
Gemeindeverbindungsstraßen

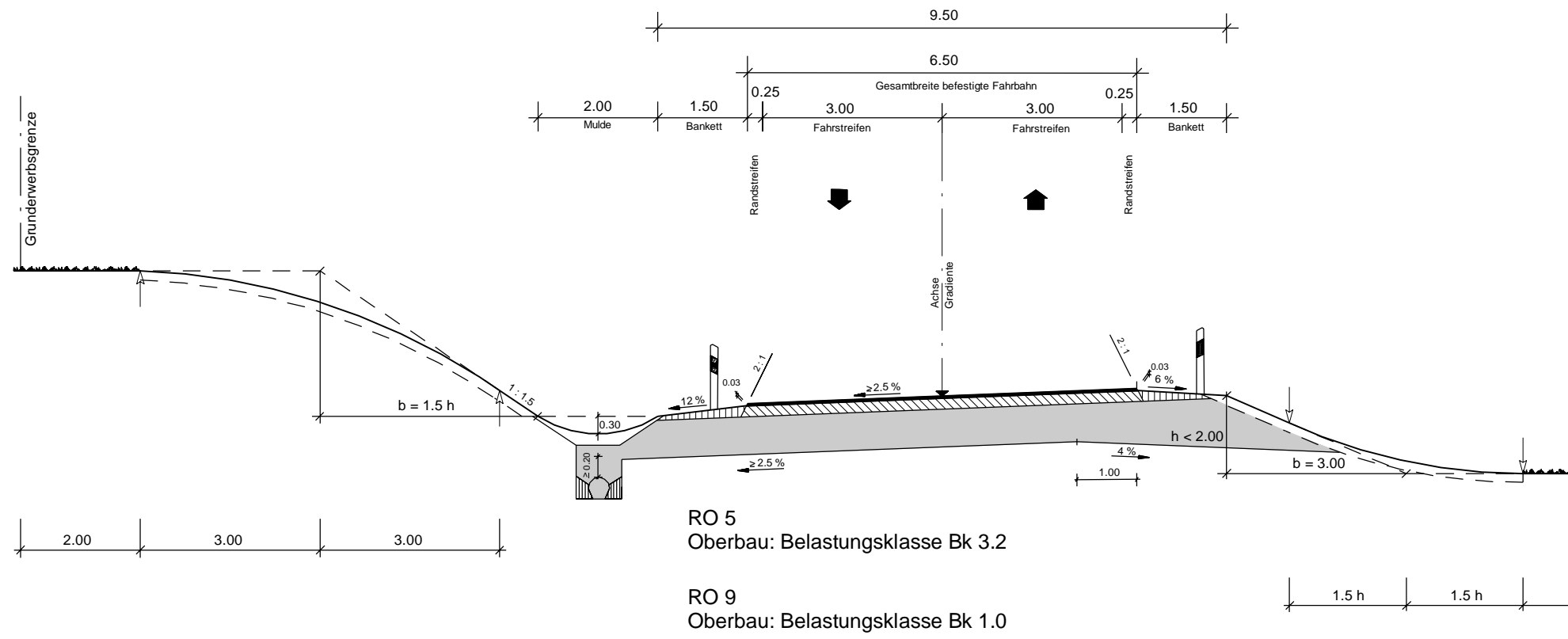


GVS Rosenheim - Neubuern  
Oberbau: Belastungsklasse Bk 10

GVS Lauterbach - Rohrdorf  
Oberbau: Belastungsklasse Bk 1.8

GVS Achenmühle - Osterkam  
Oberbau: Belastungsklasse Bk 0.3

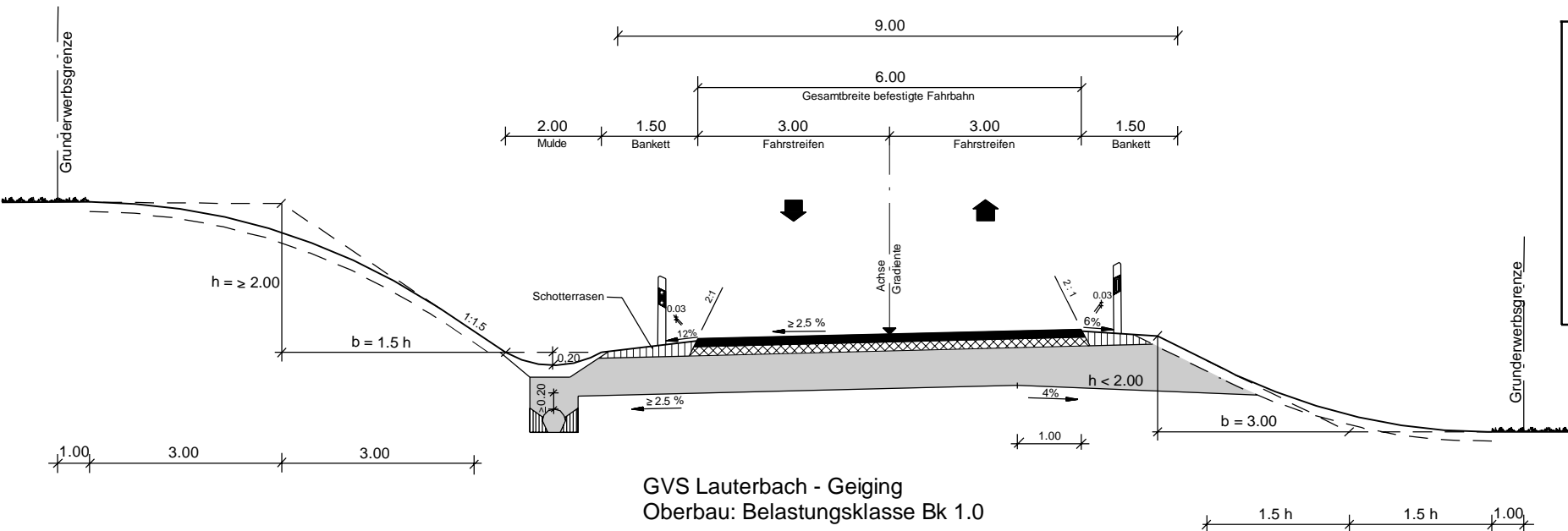
Straßenquerschnitt RQ 9.5  
Kreisstraße RO5 und RO9



RO 5  
Oberbau: Belastungsklasse Bk 3.2

RO 9  
Oberbau: Belastungsklasse Bk 1.0

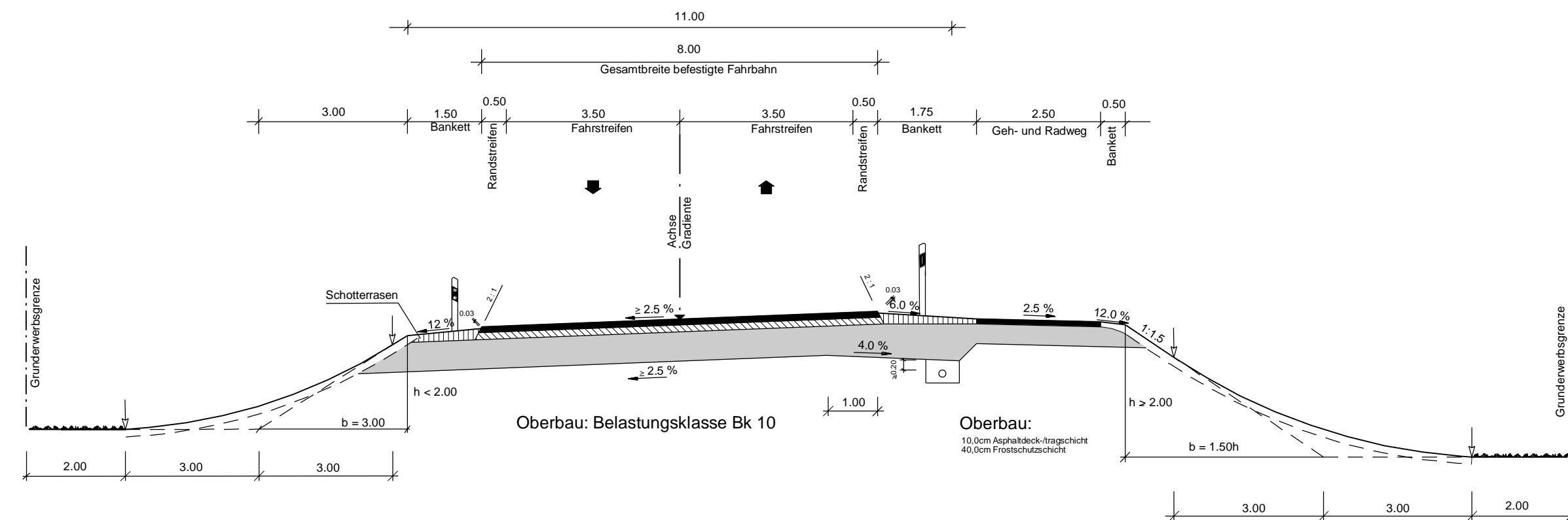
Straßenquerschnitt RQ 9  
Straßen der EKL 4



GVS Lauterbach - Geiging  
Oberbau: Belastungsklasse Bk 1.0

GVS nach Unterapfelkam  
Oberbau: Belastungsklasse Bk 1.0

Straßenquerschnitt RQ 11  
Staatsstraße 2359



Oberbau: Belastungsklasse Bk 10

Oberbau:  
10,0cm Asphaltdeck-/Tragschicht  
40,0cm Frostschuttschicht

Ausbildung der Damm- und Einschnittsböschung		
Böschungshöhe h	$h \geq 2,00 \text{ m}$	$h < 2,00 \text{ m}$
Regelböschung	1 : 1,5	b = 3,00 m
Tangentenlänge der Ausrundung	3,00 m	1,5 x h

Querneigung gemäß Angaben im Höhenplan

Änderungen und Ergänzungen im Zuge der 1. Tektur sind rot beschriftet

1. Tektur vom 16.03.2020			Datum	Zeichen
bearbeitet:	4122		März 20	J. Becker
gezeichnet:	4124		März 20	Piper
geprüft:	Ref. 413		März 20	Serbiné
	SG 41		März 20	Kamischke
zu den Planfeststellungsunterlagen				
Nr.	Änderung gegenüber der Planfassung vom 30.05.2014			
1	Straßenquerschnitt RQ9 ergänzt			

Autobahndirektion Südbayern		bearbeitet:	4111	30.05.2014	J. Becker
		gezeichnet:	4119	30.05.2014	Piper
		geprüft:	Ref. 413	30.05.2014	Heiß
			SG 41	30.05.2014	Kamischke
Seidlstr. 7- 11 80335 München		PSP Nr.:	B01S.ABA90850.10		
Tel.: 089/54552-0, Fax:089/54552-3200, E-Mail: poststelle@abdsb.bayern.de		PSP Bez.:	BP 6A Rosenheim - Achenmühle		
		Dateiname:	RQ-ABA90850.10-PLF-QS14.2.3 T		

FESTSTELLUNGSENTWURF

Straßenbauverwaltung		Unterlage / Blatt-Nr.: 14.2.3 T1
Freistaat Bayern		Regelquerschnitte
Straße / Abschn.-Nr. / Station: A 8_1120_0,686 - A 8_1160_3,348		Staatsstraße 2359, Kreisstraße RO 5 und RO 9, GVS
PROJIS-Nr.: 09.999903.10		Maßstab: 1 : 100

A 8 München - (Salzburg)  
6 - streifiger Ausbau zw. AS Rosenheim und Achenmühle  
Bau-km 58+780 bis 68+145

aufgestellt: Autobahndirektion Südbayern P e i k e r, Ltd. Baudirektor München, den 30.05.2014	
1. Tektur aufgestellt: Autobahndirektion Südbayern Dr. Ing. E i d, Ltd. Baudirektor München, den 16.03.2020	